



KEY

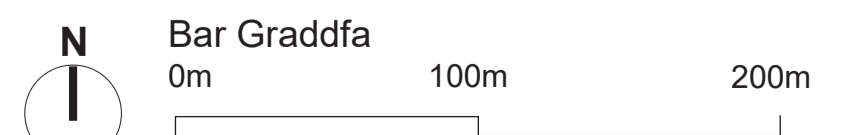
-  Ffin Safle'r Cais
-  Ceblau trydan presennol / is-orsaf i gael eu cadw a'u hymestyn. Cynllun BESS i'w ddatblygu yn yr ardal hon

DATBLYGIAD POSIB

-  Datblygiad adeiledig posib
-  Iard lwytho a pharcio i Gerbydau Nwyddau Trwm posib
-  Parcio ceir posib
-  Prif ffordd ddangosol gyda chysylltiadau i gerddwyr / beicwyr
-  Ffordd fynediad mewn argyfwng ddangosol
-  Is-orsafodd trydan posib
-  Porthdy posib i'r Prif Safle
-  Porthdy posib / pwynt mynediad wedi'i reoli ar gyfer Canolfan Ddata
-  Adeilad Mynediad i'r Twnnel presennol gyda llain glustogi 50m
-  Llinellau ffensys Campws y Ganolfan Ddata Llinell ffens ddwbl - 8m ar wahân

SEILWAITH GWYRDD

-  Ardaloedd dangosol o lystyfiant presennol
-  Ardaloedd o lystyfiant sydd i'w cadw - lleiniau tirlun wedi'i sefydlu
-  Lleiniau tirlun posib ar gyfer atgyferthu llystyfiant presennol
-  Posibilrwydd o blannu coed unigol a gwrychoedd
-  Posibilrwydd ar gyfer Nodweddion SuDS gan gynnwys cynfinoedd ardaloedd gwlyptir / glaswelltir blodau gwylt
-  Coridorau Gwyrdd Posib - coridorau bywyd gwylt rhwng safleoedd



PARC FFYNIANT, YNYS MÔN
Oxalis Planning

PRIF GYNLLUN
DARLUNIADOL
 DIW L
 11906-L-04
 Hydref 2024