













-  Ffin Safle'r Cais:  
87.92ha / 217.25ac
  -  Parthau Datblygu / Seilwaith Adeiledig:  
66.20ha / 163.58ac
  - Byddant yn cynnwys tirlunio a phlannu ar y safle, ymestyn a chreu cynefinoedd, draeniad a seilwaith arall gan gynnwys mynediad i gerbydau, beiciau ac i gerddwyr
  - Hyd at 238,000 metr sgwâr Dosbarth B1 a B8 (canolfannau data yn unig), ynghyd â storfa ynni batri (defnydd unigryw);
  - Lefelau Llwr Gorfonedig: Tebyg i'r lefelau llwr presennol o oddeutu 5 i 10 metr AOD.
  -  Seilwaith Gwyrdd Wedi'i Gadw a'i Wella:  
21.72ha / 53.67ac
  -  Cadw'r mynediad presennol o'r A5
  -  Mynedfa safle eilradd / frys (presennol)
  -  Mynedfa safle eilradd / frys (presennol)
  -  Ardaloedd dangosol o Orchmyinion Cadw Coed (TPO)
  -  Parthau Ymgynghori'r Weinyddiaeth Amdiffyn / Lluoedd Awyr Brenhinol ar Uchder
- 
- Uchder Adeiladau**
-  Parth A: hyd at 18m i'r crib gan eithrio nodweddion pwynt
  -  Parth B: hyd at 21m i'r crib gan eithrio nodweddion pwynt



**PARC FFYNIANT, YNYS MÔN**  
**Oxalis Planning**

**CYNLLUN**  
**PARAMEDRIG**  
 DIW J  
 11906-L-05 Tachwedd 2024